





















# Situatietekening Houten exclusieve villa's



## Legenda

- |   |                          |   |                       |
|---|--------------------------|---|-----------------------|
|    | Vrijstaande villa        |    | Haag, ca. 90 cm hoog  |
|    | Twee-onder-een-kap villa |    | Haag, ca. 180 cm hoog |
|    | Luifel                   |    | Talud                 |
|   | Veranda                  |   | Beschoeiing           |
|  | Garage                   |  | Water peil 25 cm -NAP |
|  | Houten vlonder           |  | Verharde groenstrook  |
|  | Perceel woning           |  | Openbaar groen        |
|  | Entree                   |  | Openbaar gebied       |
|  | Opstelplaats auto        |  | Overige percelen      |
|  | Huisnummer               |  | Overige bebouwing     |

IJSSE Straatnaam

DE INRICHTING VAN HET OPENBAAR GEBIED EN HET GEBIED BUITEN DE AANGEGEVEN FASES IS INDICATIEF EN KAN N.A.V. NADERE UITWERKING NOG WIJZIGEN EN/OF WORDEN AANGEVULD.

